

Проект межевания территории Чертёж проекта межевания

в границах ул.Победы и ул.Михаила Новова
в Маймаксанском территориальном округе города Архангельска

Категория земель : земли населённых пунктов

Разрешённое использование :

ЗУ 1,7,26,29,31,33,36,39 - общественное использование объектов капитального строительства (код 3.0), предпринимательство (код 4.0)

ЗУ 2,4,5,9,10,11,15,16,17,18,21,22,23,24 - для эксплуатации многоквартирного жилого дома

ЗУ 3 - для эксплуатации объектов коммунального обслуживания

ЗУ 6,13,14,19,20,25 - для эксплуатации индивидуального жилого дома

ЗУ 8,30,32,34,37,38 - отдых (рекреация) (код 5.0)

ЗУ 12,28,35 - для размещения линейного объекта

Площади земельных участков

этап 1

ЗУ 1 (ул.Победы) - 5393 кв.м.	ЗУ 2 (ул.Победы д.85) - 3204 кв.м.
ЗУ 3 (ул.Родионова) - 799 кв.м.	ЗУ 4 (ул.Родионова д.18) - 3871 кв.м.
ЗУ 5 (ул.Родионова д.20) - 4292 кв.м.	ЗУ 6 (ул.Родионова д.22) - 1576 кв.м.
ЗУ 7 (ул.Победы) - 14122 кв.м.	ЗУ 8 (ул.Родионова) - 4828 кв.м.
ЗУ 9 (ул.Родионова д.10) - 2776 кв.м.	ЗУ 10 (ул.Родионова д.6) - 3543 кв.м.
ЗУ 11 (ул.Победы д.81) - 4599 кв.м.	ЗУ 12 (линейный объект) - 19357 кв.м.
ЗУ 13 (ул.Родионова д.5) - 1054 кв.м.	ЗУ 14 (ул.Родионова д.21) - 1707 кв.м.
ЗУ 15 (ул.Родионова д.19) - 1990 кв.м.	ЗУ 16 (ул.Родионова д.17) - 2639 кв.м.
ЗУ 17 (ул.Родионова д.3) - 4721 кв.м.	ЗУ 18 (ул.Родионова д.7) - 1071 кв.м.
ЗУ 19 (ул.Родионова д.15) - 3144 кв.м.	ЗУ 20 (ул.Родионова д.12) - 2900 кв.м.
ЗУ 21 (ул.Родионова д.11) - 2574 кв.м.	ЗУ 22 (ул.Родионова д.9) - 1343 кв.м.
ЗУ 23 (ул.Родионова д.1) - 1659 кв.м.	ЗУ 24 (ул.Победы д.75) - 1705 кв.м.
ЗУ 25 (пер.Восьмой д.133) - 1330 кв.м.	ЗУ 26 (ул.Победы) - 17449 кв.м.





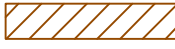

этап 2

Раздел ЗУ 12 на:	
ЗУ 28 - 4964 кв.м.	ЗУ 30 - 2210 кв.м.
ЗУ 29 - 9558 кв.м.	ЗУ 35 - 2626 кв.м.
Раздел ЗУ 16 на:	
ЗУ 33 - 2266 кв.м.	Раздел ЗУ 15 на:
ЗУ 34 - 373 кв.м.	ЗУ 31 - 806 кв.м.
	ЗУ 32 - 1185 кв.м.

этап 3

-  - ЗУ 36 (объединение ЗУ 1 и ЗУ 2) - 8597 кв.м.
-  - ЗУ 37 (объединение ЗУ 4 и ЗУ 5) - 8162 кв.м.
-  - ЗУ 38 (объединение ЗУ 8, ЗУ 13, ЗУ 14, ЗУ 19, ЗУ 20, ЗУ 30, ЗУ 32, ЗУ 34 и 29:22:011202:202) - 19244 кв.м.
-  - ЗУ 39 (объединение ЗУ 6, ЗУ 7, 29:22:011202:11, ЗУ 9, ЗУ 10, ЗУ 11, 29:22:011202:200, 29:22:011202:206, 29:22:011202:5, ЗУ 17, ЗУ 18, ЗУ 21, ЗУ 22, ЗУ 23, ЗУ 24, ЗУ 26, ЗУ 29, ЗУ 31, ЗУ 33 и 29:22:011202:22) - 77082 кв.м.

Условные обозначения

-  - красные линии
-  - границы земельных участков, сведения о которых содержатся в ЕГРН
-  - граница кадастрового квартала
-  29:22:011202:11
29:22:011310:1 - кадастровые номера существующих земельных участков
-  - территория санитарно-защитной зоны предприятий, сооружений и иных объектов
-  - границы земельных участков, планируемых к предоставлению

Администрация МО "Город Архангельск"

Проект межевания территории

Кол.уч.	Лист	№ док.	Подпись	Дата	Стадия	Лист	Листов
Составил:	Е.В.Цирульников			15.11.18	Проект межевания территории в границах ул.Победы и ул.Михаила Новова в Маймаксанском территориальном округе города Архангельска	ПП	1
Чертёж проекта межевания М 1 : 2500							1
					ИП Цирульников Е.В.		